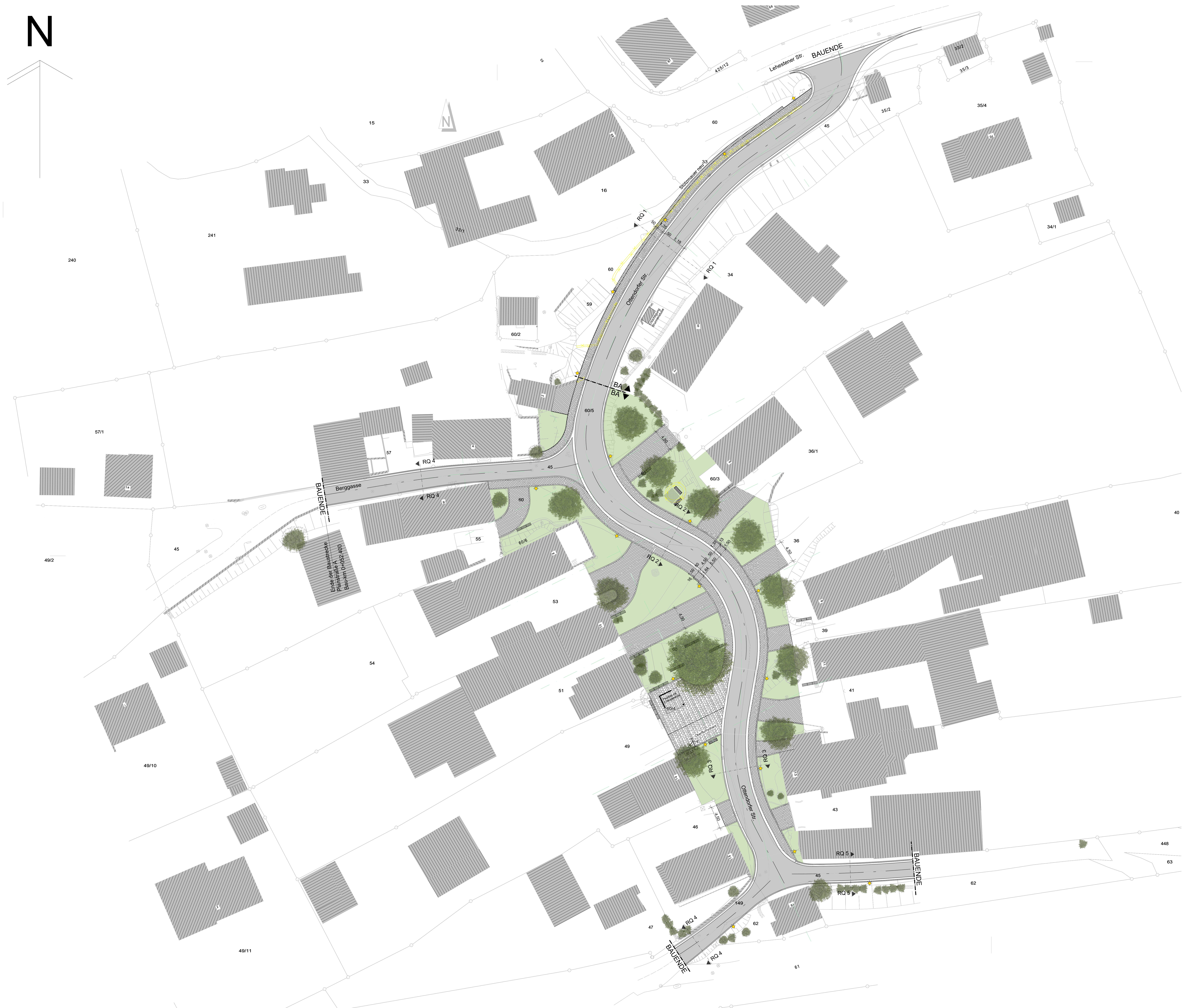

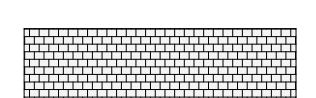
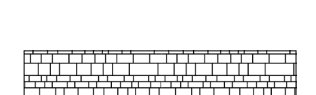




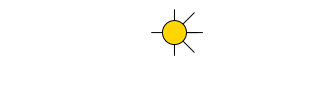
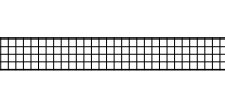




N



LEGENDE GESTALTUNG

-  Heller, grober Asphalt
-  Natursteinpflaster
-  Natursteinpflaster, Platten
-  2-Zeiler Spitzrinne
-  3-Zeiler Muldenrinne
-  Abbruch
-  Beleuchtung
-  Stützmauer
-  Bank
-  Geländeabfangungen Gabionen

**DORFERNEUERUNG OTTENDORF  
STADT LUDWIGSSTADT**  
Neugestaltung Dorfplatz und Umfeld

Koordinatensystem: GK		Höhensystem: m ü. NN	
 architekten <b>lauer+lebok</b> PARTNER Gabelsbergerstraße 16a 96215 Lichtenfels			
<b>ENTWURFSPLANUNG</b> Gestaltungslageplan			
Ind.	Datum	Art der Änderung	gez. Maßstab:
			1 : 250
HTS-Plan GmbH Büro für architektonische Planungen Hoch-, Tief- und Straßentbau			Stübchenstraße 51 96117 Kronach 09261/2634-0
Datum: 25.10.2019			Plan-Nr.: 589-10