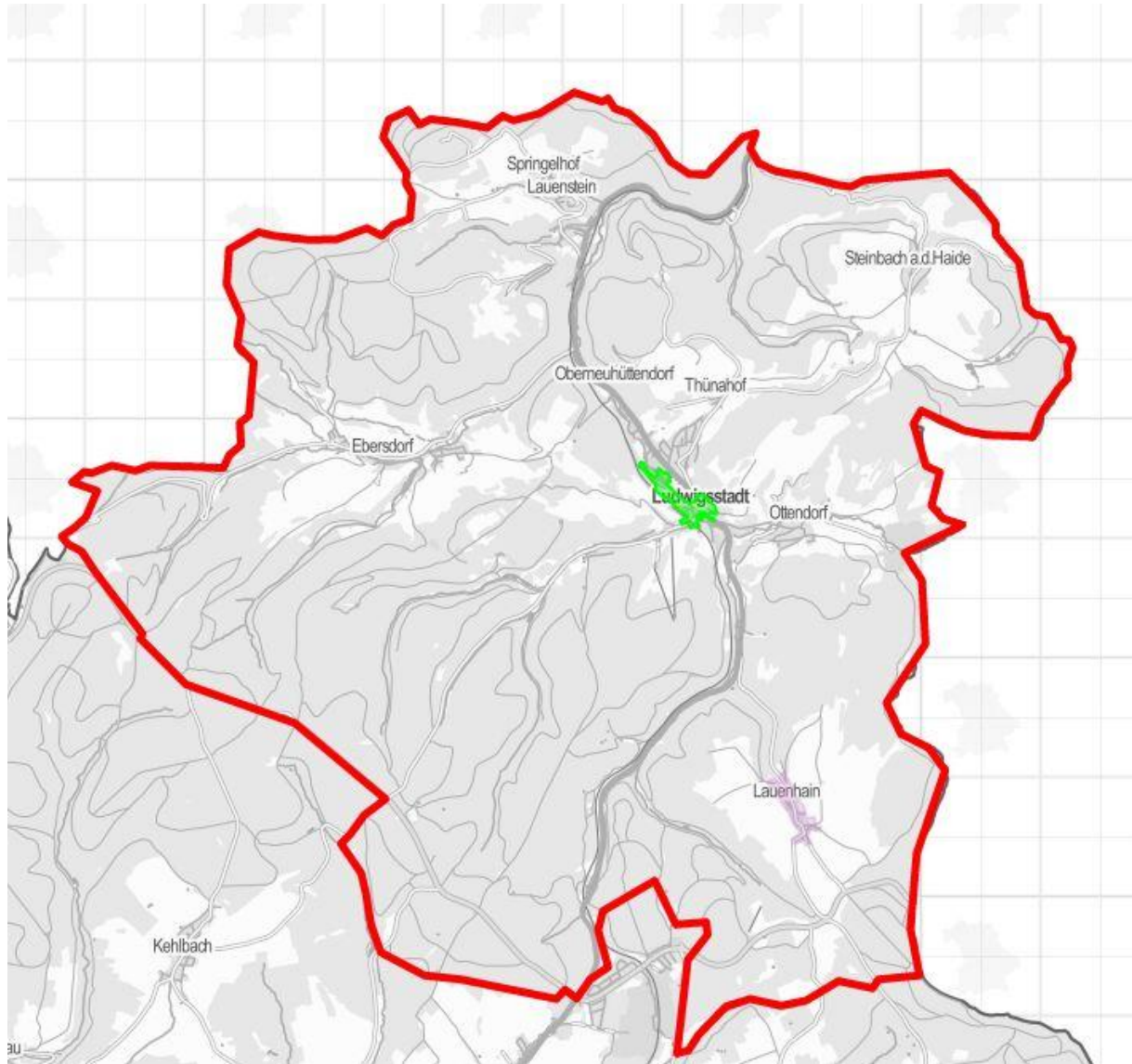


# Stadt Ludwigsstadt






## Anlage zur Ausschreibung Breitbandausbau Ludwigsstadt



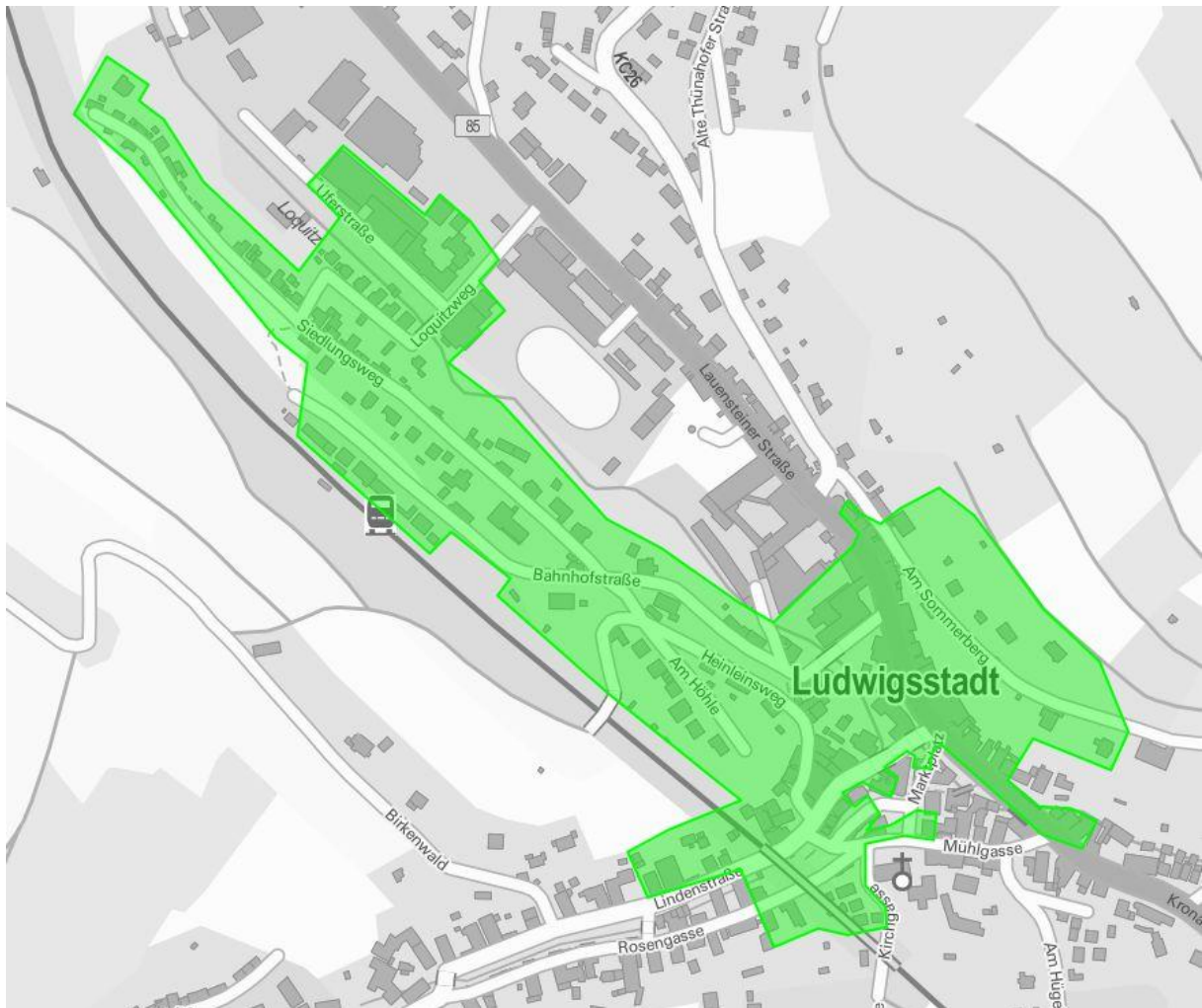
Quelle Karte: [www.bayernatlas.de](http://www.bayernatlas.de)

### Legende

-  Vorläufiges Erschließungsgebiet  
komplettes Gemeindegebiet ausgenommen folgende Flächen:
-  Breitband  $\geq 30$  Mbit/s Download; 2 Mbit/s Upload verfügbar  
Gebiet nicht Gegenstand der Ausschreibung – siehe Detailkarte
-  Eigenwirtschaftlicher Ausbau 50 Mbit/s  
Gebiet nicht Gegenstand der Förderung – siehe Detailkarte




Bitte beachten Sie auch die interaktive Karte unter [www.breitband.ludwigsstadt.de](http://www.breitband.ludwigsstadt.de)

## Detailkarte Ludwigsstadt



Quelle Karte: [www.bayernatlas.de](http://www.bayernatlas.de)

### Legende

-  Vorläufiges Erschließungsgebiet - ausgenommen folgende Fläche:
-  Breitband  $\geq 30$  Mbit/s Download; 2 Mbit/s Upload verfügbar
-  Gebiet nicht Gegenstand der Ausschreibung

Bitte beachten Sie auch die interaktive Karte unter [www.breitband.ludwigsstadt.de](http://www.breitband.ludwigsstadt.de)

## Detailkarte Lauenhain



Quelle Karte: [www.bayernatlas.de](http://www.bayernatlas.de)

### Legende

- Vorläufiges Erschließungsgebiet - ausgenommen folgende Fläche:
- Eigenwirtschaftlicher Ausbau
- Gebiet nicht Gegenstand der Förderung

Bitte beachten Sie auch die interaktive Karte unter [www.breitband.ludwigsstadt.de](http://www.breitband.ludwigsstadt.de)