

# Stadt Ludwigsstadt



## **Richtlinie zur Förderung des Aufbaues von Hochgeschwindigkeitsnetzen im Freistaat Bayern (Breitbandrichtlinie – BbR - )**

Der Freistaat Bayern hat die im Dezember 2012 erlassene Breitbandförderrichtlinie mit Wirkung zum 9. Juli 2014 neu gefasst. Nachdem das erste Breitbandförderprogramm 2009 auf die Verbesserung der Grundversorgung abzielte, geht es nun um den Aufbau von Hochgeschwindigkeitsnetzen mit 50 Mbit/s, mindestens 30 Mbit/s im Download.

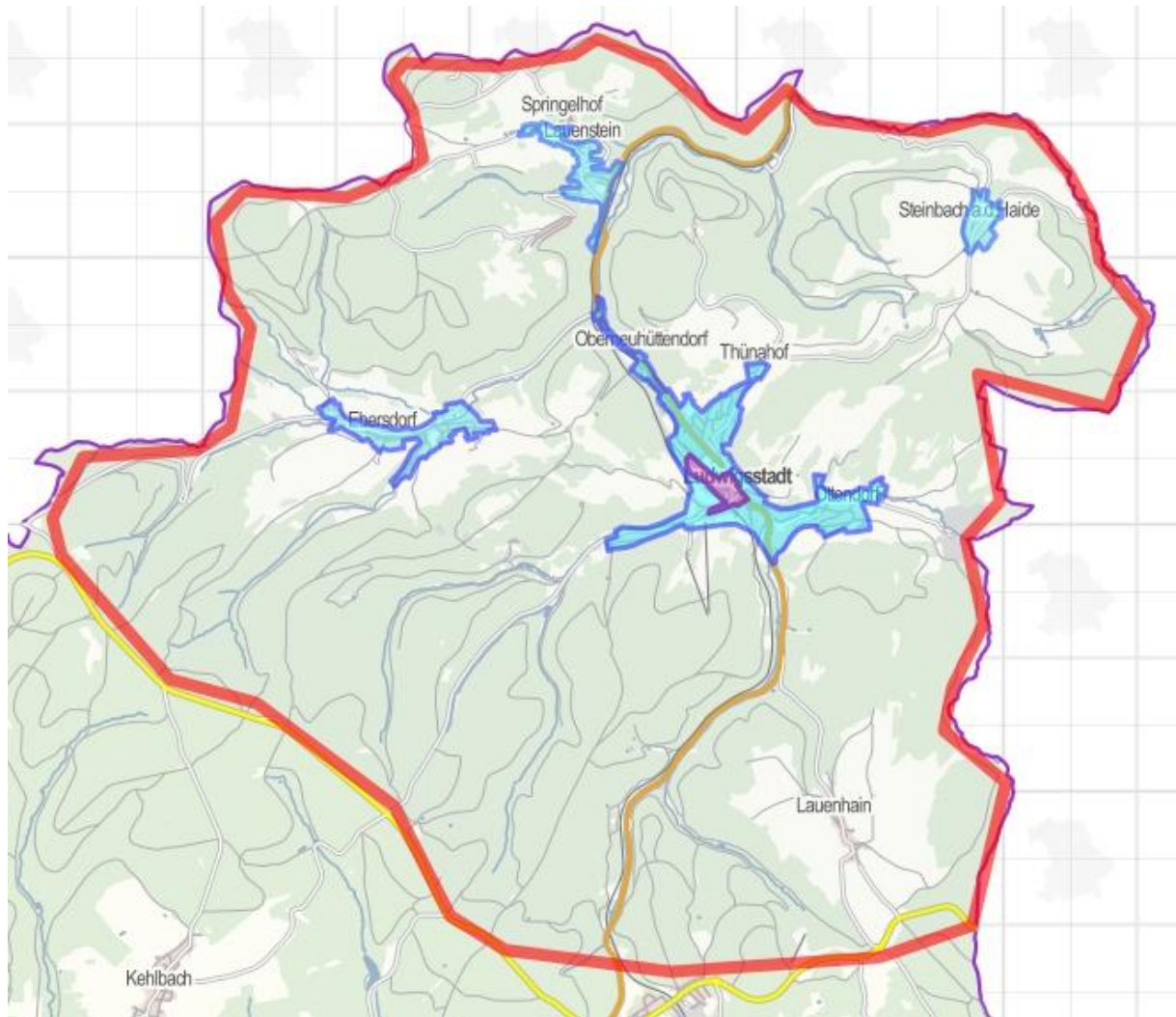
Die Ist-Analyse in der Stadt Ludwigsstadt hat ergeben, dass die Versorgung derzeit überwiegend mit Geschwindigkeiten bis maximal 16 Mbit/s erfolgt. In einem Teilgebiet von Ludwigsstadt sind zudem aktuell mindestens 30 Mbit/s im Downstream verfügbar.

Das vorläufige Erschließungsgebiet und die aktuell in dem Gebiet verfügbaren Geschwindigkeiten, können den Karten auf den nachfolgenden Seiten entnommen werden. Zudem können auf der Homepage der Stadt Ludwigsstadt unter der Rubrik Breitband die Informationen in einer interaktiven Karte abgerufen werden:

[www.ludwigsstadt.de](http://www.ludwigsstadt.de)

Für Fragen zum Breitbandausbau steht in der Stadtverwaltung Geschäftsstellenleiter und Breitbandpate Frank Ziener (Tel. 09263.949-13; frank.ziener@ludwigsstadt.de) gerne zur Verfügung.

## Vorläufiges Erschließungsgebiet



Quelle Karte: Geoportal Bayern

### Legende

- Vorläufiges Erschließungsgebiet (komplettes Gemeindegebiet)
- Breitband  $\geq$  30 Mbit/s Download; 2 Mbit/s Upload verfügbar
- Breitband = 16 Mbit/s Download; 1 Mbit/s Upload verfügbar
- Breitband  $\leq$  15 Mbit/s Download; 1 Mbit/s Upload verfügbar (restliches Erschließungsgebiet)

### Aktuelle Versorgungslage





Download (Mbit/s)	$\leq$ 15 Mbit/s			16 Mbit/s			$\geq$ 30 Mbit/s		
	ja	nein	teil	ja	nein	teil	ja	nein	teil
Ebersdorf	X			X				X	
Lauenhain	X				X			X	
Lauenstein	X					X		X	
Ludwigsstadt	X			X					X
Steinbach/Haide	X			X				X	

## Detailkarte Ebersdorf

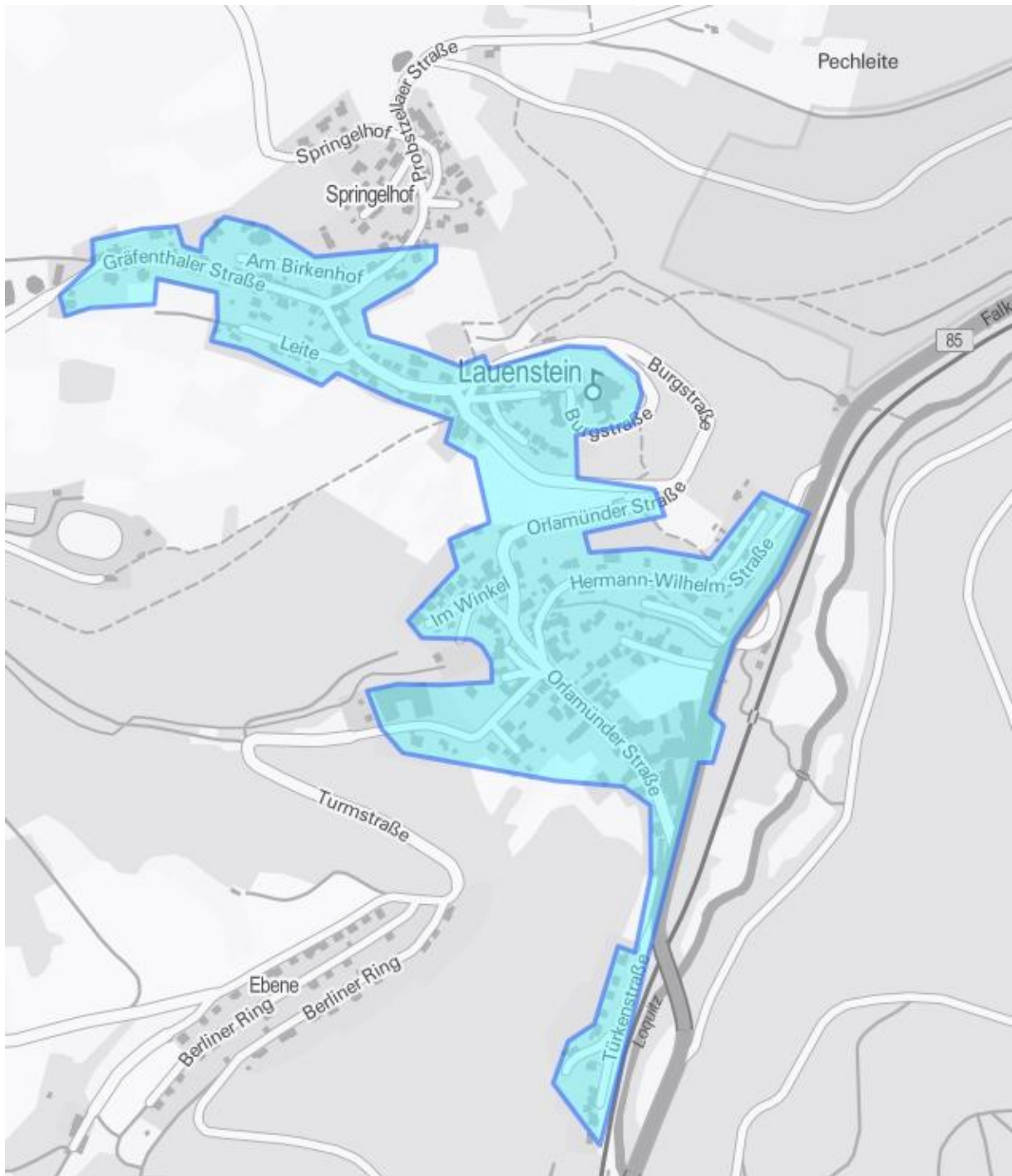


Quelle Karte: Geoportal Bayern

### Legende





-  Vorläufiges Erschließungsgebiet (komplettes Gemeindegebiet)
-  Breitband  $\geq$  30 Mbit/s Download; 2 Mbit/s Upload verfügbar
-  Breitband = 16 Mbit/s Download; 1 Mbit/s Upload verfügbar
-  Breitband  $\leq$  15 Mbit/s Download; 1 Mbit/s Upload verfügbar (restliches Erschließungsgebiet)

## Detailkarte Lauenstein



Quelle Karte: Geoportal Bayern

### Legende

-  Vorläufiges Erschließungsgebiet (komplettes Gemeindegebiet)
-  Breitband  $\geq$  30 Mbit/s Download; 2 Mbit/s Upload verfügbar
-  Breitband = 16 Mbit/s Download; 1 Mbit/s Upload verfügbar
-  Breitband  $\leq$  15 Mbit/s Download; 1 Mbit/s Upload verfügbar (restliches Erschließungsgebiet)







## Detailkarte Lauenhain

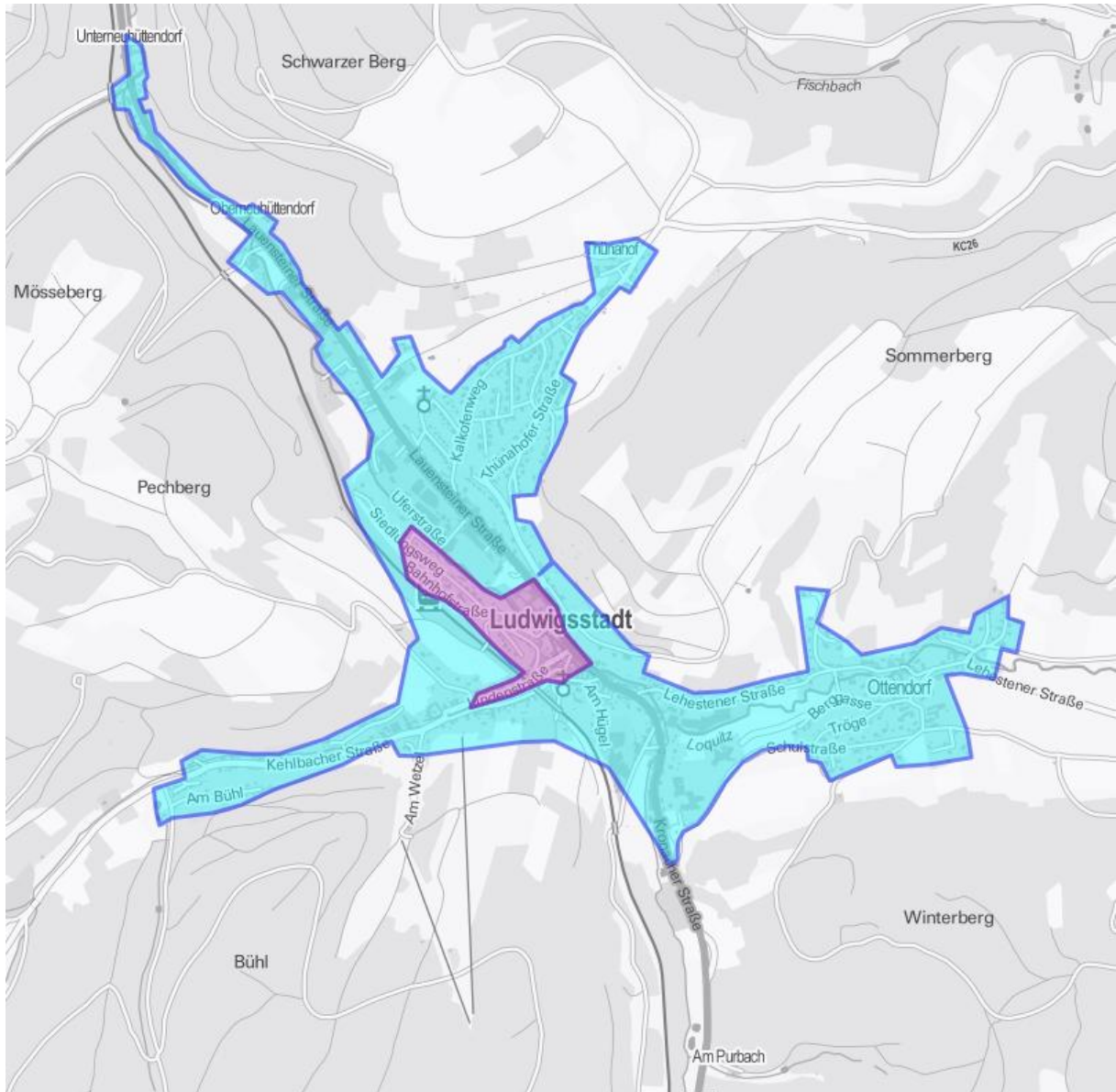


Quelle Karte: Geoportal Bayern

### Legende





-  Vorläufiges Erschließungsgebiet (komplettes Gemeindegebiet)
-  Breitband  $\geq$  30 Mbit/s Download; 2 Mbit/s Upload verfügbar
-  Breitband = 16 Mbit/s Download; 1 Mbit/s Upload verfügbar
-  Breitband  $\leq$  15 Mbit/s Download; 1 Mbit/s Upload verfügbar (restliches Erschließungsgebiet)

## Detailkarte Ludwigsstadt



Quelle Karte: Geoportal Bayern

### Legende





-  Vorläufiges Erschließungsgebiet (komplettes Gemeindegebiet)
-  Breitband  $\geq 30$  Mbit/s Download; 2 Mbit/s Upload verfügbar
-  Breitband = 16 Mbit/s Download; 1 Mbit/s Upload verfügbar
-  Breitband  $\leq 15$  Mbit/s Download; 1 Mbit/s Upload verfügbar (restliches Erschließungsgebiet)

## Detailkarte Steinbach/Haide



Quelle Karte: Geoportal Bayern

### Legende

-  Vorläufiges Erschließungsgebiet (komplettes Gemeindegebiet)
-  Breitband  $\geq$  30 Mbit/s Download; 2 Mbit/s Upload verfügbar
-  Breitband = 16 Mbit/s Download; 1 Mbit/s Upload verfügbar
-  Breitband  $\leq$  15 Mbit/s Download; 1 Mbit/s Upload verfügbar (restliches Erschließungsgebiet)